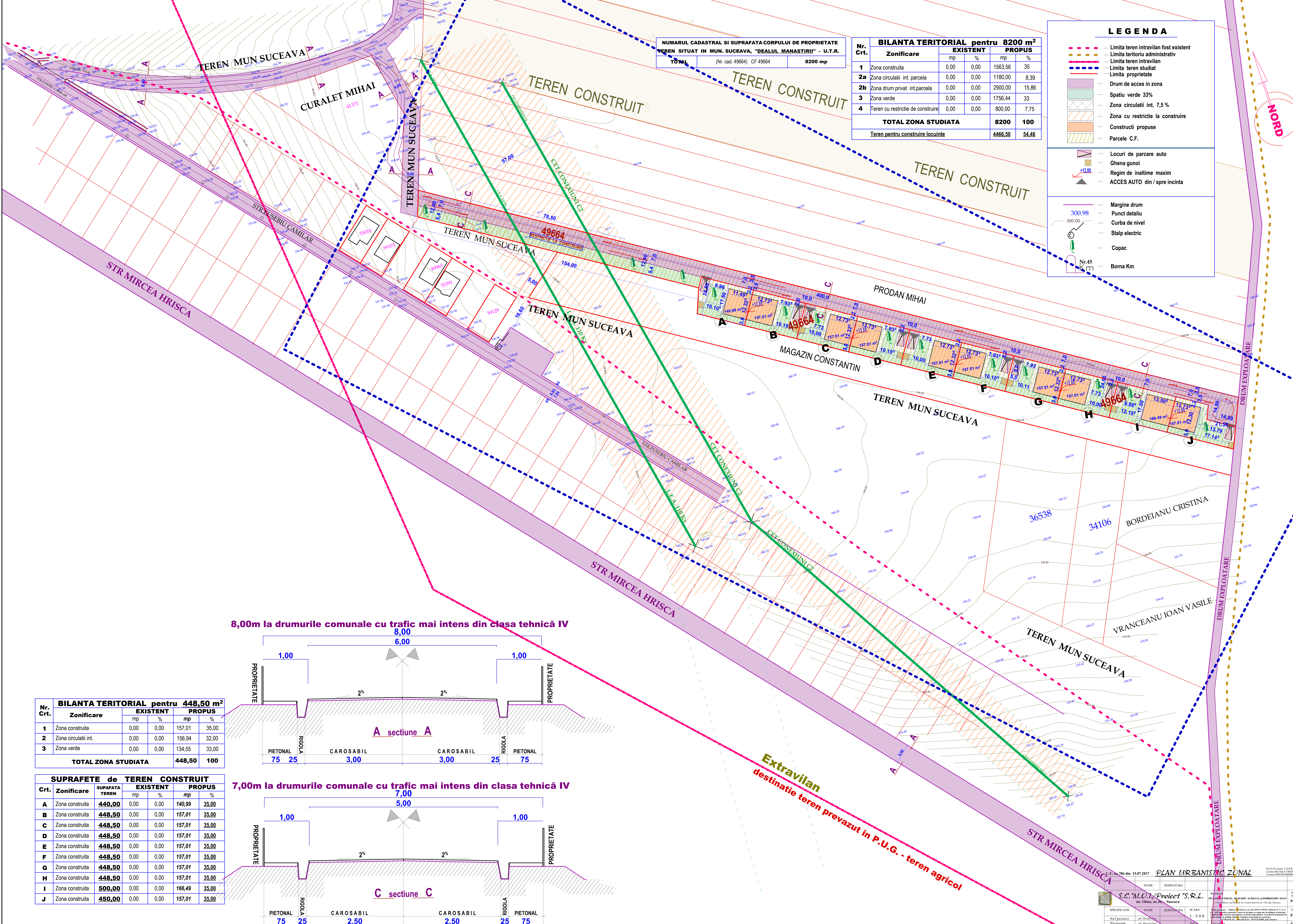


NUMARUL CADASTRAL SI SUPRAFATA CORPULUI DE PROPRIETATE  
 TEREN SITUAT IN MUN. SUCEAVA, "DEALUL MANASTIRII" - U.T.R.  
 TOTAL (Nr. cad. 49664) CF 49664 8200 mp

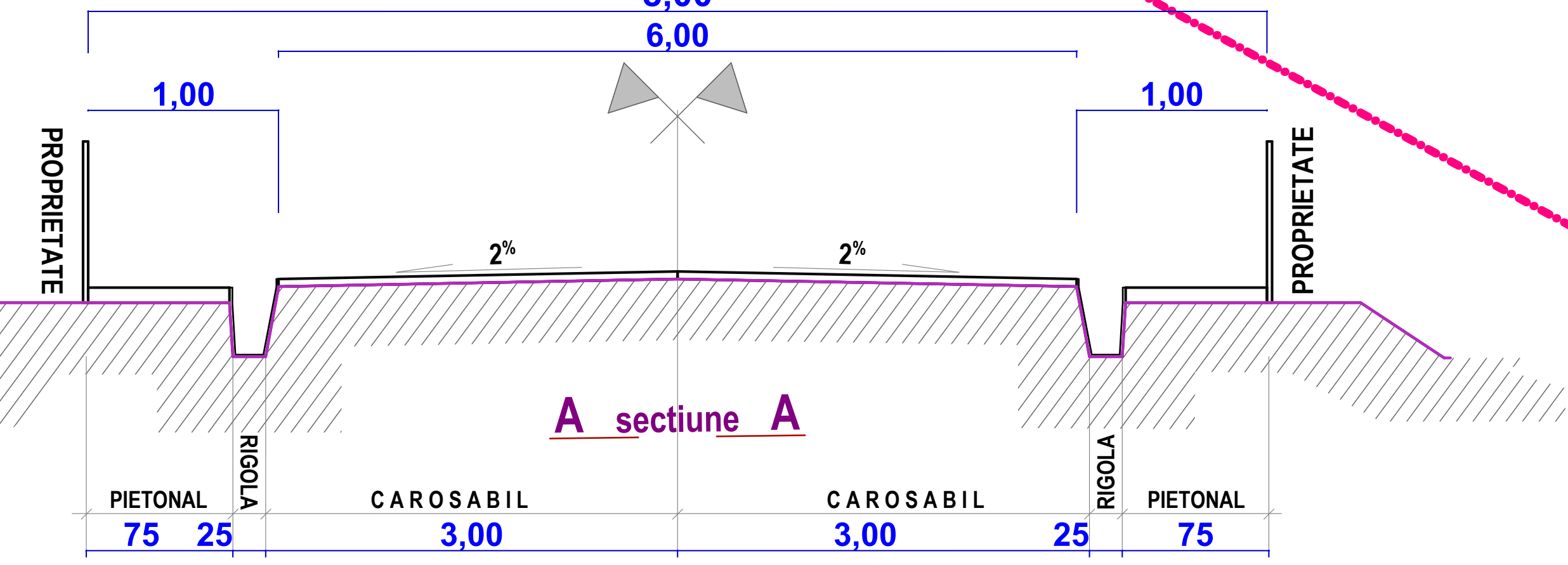
Nr. Crt.	Zonificare	EXISTENT		PROPOS	
		mp	%	mp	%
1	Zona construita	0,00	0,00	1563,56	35
2a	Zona circulatii int. parcela	0,00	0,00	1180,00	8,39
2b	Zona drum privat int.parcela	0,00	0,00	2900,00	15,86
3	Zona verde	0,00	0,00	1756,44	33
4	Teren cu restrictie de construire	0,00	0,00	800,00	7,75
<b>TOTAL ZONA STUDIATA</b>		<b>8200</b>		<b>100</b>	
Teren pentru construire locuinte		4466,50		54,46	

**LEGENDA**

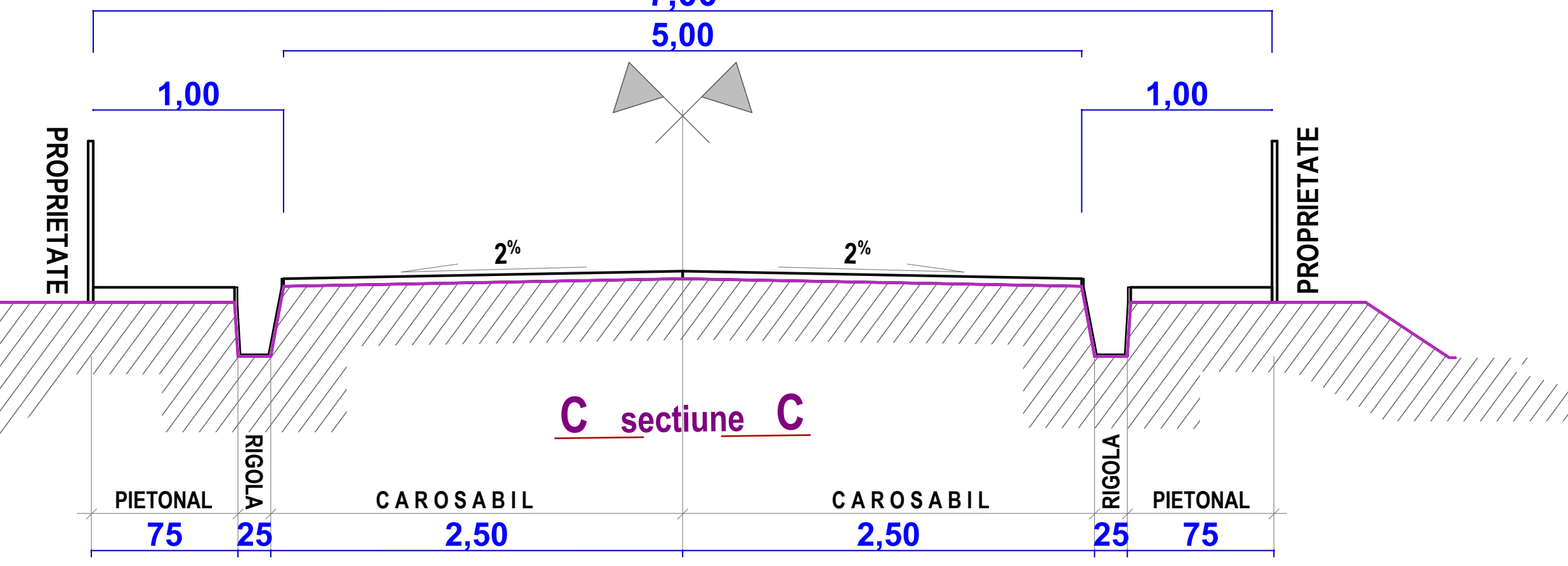
- Limita teren intravilan fost existent
- Limita teritoriu administrativ
- Limita teren intravilan
- Limita teren studiat
- Limita proprietate
- Drum de acces in zona
- Spatiu verde 33%
- Zona circulatii int. 7,5 %
- Zona cu restrictie la construire
- Constructii propuse
- Parcele C.F.
- Locuri de parcare auto
- Ghena gunoi
- Regim de inaltime maxim
- ACCES AUTO din / spre incinta
- Margine drum
- Punct detaliu
- Curba de nivel
- Stalp electric
- Copac
- Borna Km



8,00m la drumurile comunale cu trafic mai intens din clasa tehnică IV



7,00m la drumurile comunale cu trafic mai intens din clasa tehnică IV



Nr. Crt.	Zonificare	EXISTENT		PROPOS	
		mp	%	mp	%
1	Zona construita	0,00	0,00	157,01	35,00
2	Zona circulatii int.	0,00	0,00	156,94	32,00
3	Zona verde	0,00	0,00	134,55	33,00
<b>TOTAL ZONA STUDIATA</b>		<b>448,50</b>		<b>100</b>	

Crt.	Zonificare	SUPRAFATA TEREN	EXISTENT		PROPOS	
			mp	%	mp	%
A	Zona construita	440,00	0,00	0,00	140,99	35,00
B	Zona construita	448,50	0,00	0,00	157,01	35,00
C	Zona construita	448,50	0,00	0,00	157,01	35,00
D	Zona construita	448,50	0,00	0,00	157,01	35,00
E	Zona construita	448,50	0,00	0,00	157,01	35,00
F	Zona construita	448,50	0,00	0,00	157,01	35,00
G	Zona construita	448,50	0,00	0,00	157,01	35,00
H	Zona construita	448,50	0,00	0,00	157,01	35,00
I	Zona construita	500,00	0,00	0,00	166,49	35,00
J	Zona construita	450,00	0,00	0,00	157,01	35,00

Extravilan destinatie teren prevazut in P.U.G. - teren agricol

PLAN URBANISTIC ZONAL  
 S.C. M.O.T. / Proiect S.R.L.  
 STR. OHRUZ, nr. 30, SUCEAVA  
 Nume: SEMNATURA  
 Data: 08/2017  
 Scara: 1:500  
 Proiectant: arh. Horea Ciocan  
 Verificat: arh. Constantin Ciocan